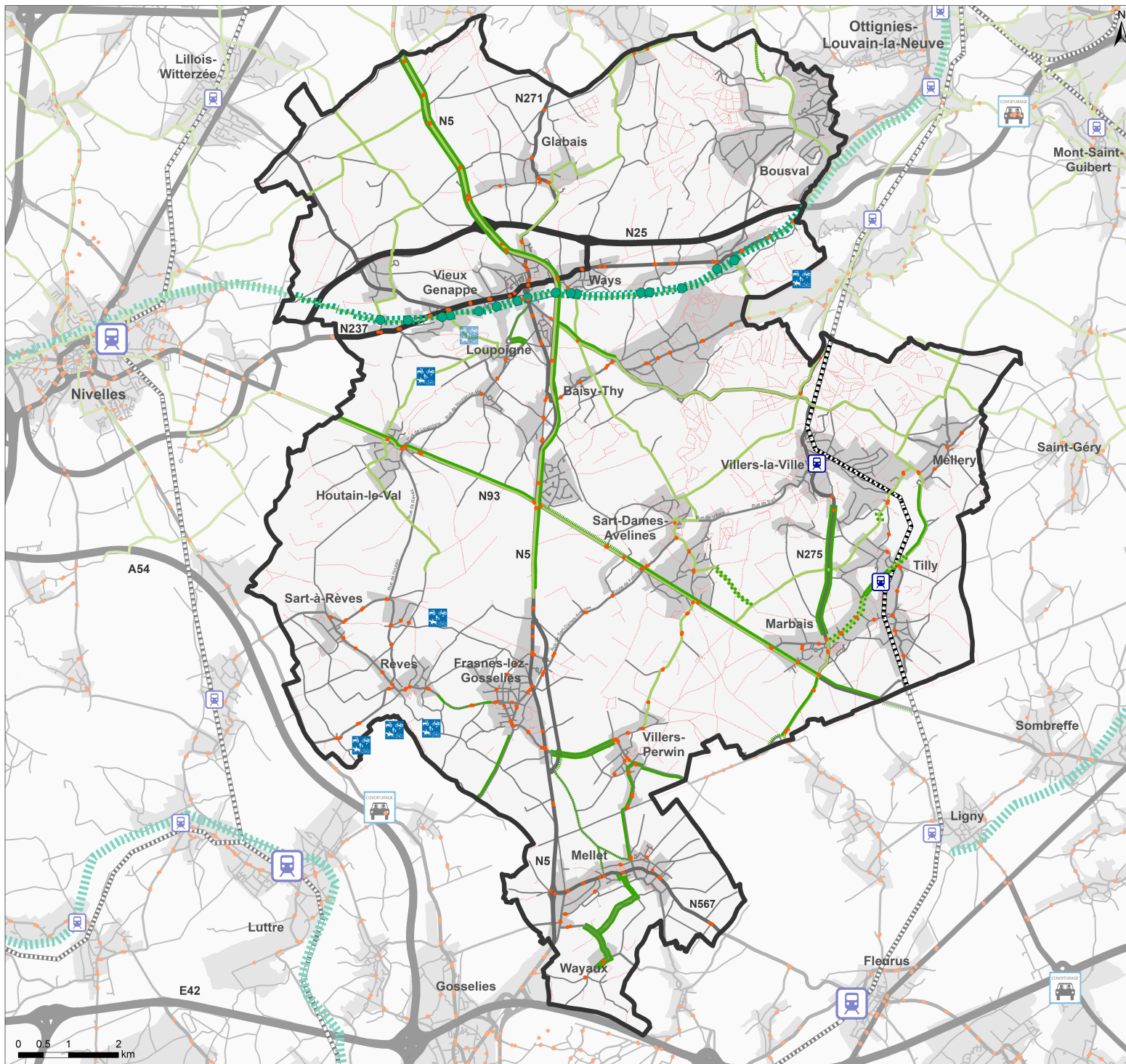


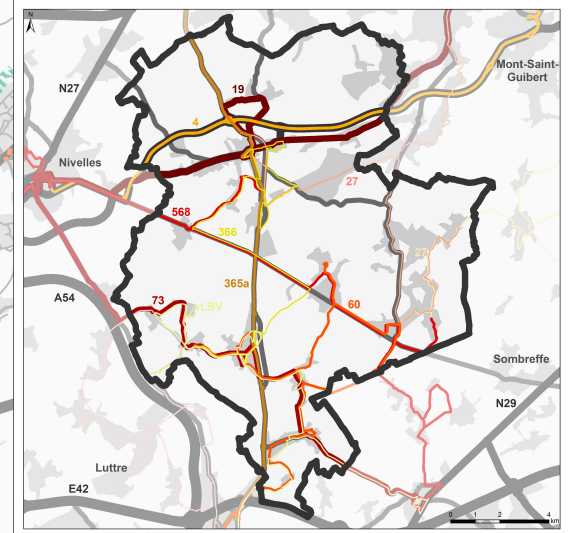
# Réseaux de mobilité alternative au sein du pays des Quatre Bras

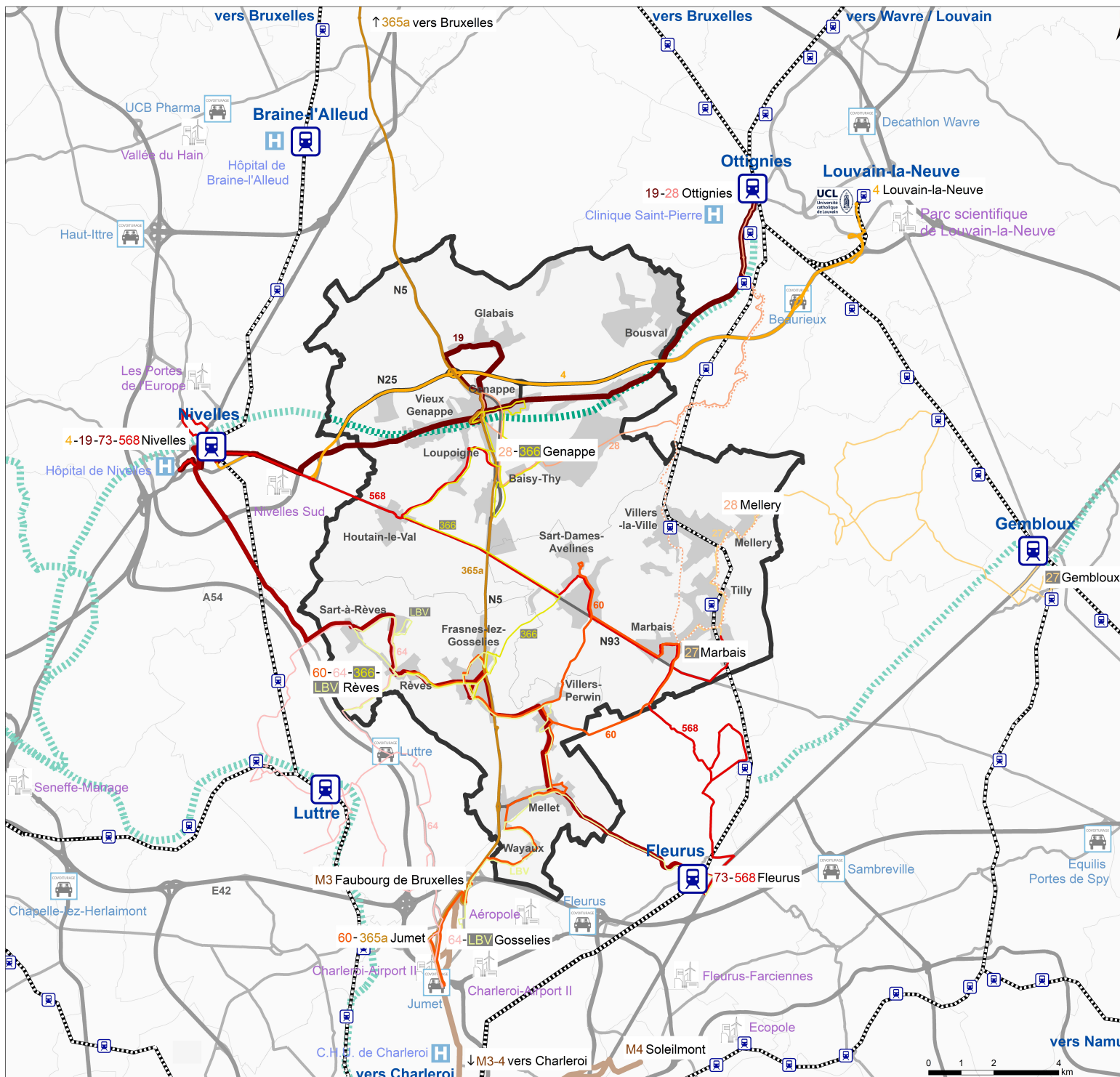


- Fond de plan**
- GAL - Pays des quatre bras
  - Limite communale
  - Noyau d'habitat
- Réseau routier**
- Réseau autoroutier
  - Réseau routier régional
  - Réseau communal
  - Aire de covoiturage

- Réseau ferré**
- Chemin de fer
  - Gare IC
  - Autre halte ferroviaire
- Réseau de bus**
- Lignes de bus
- < 10 passages / jour
  - [ 11 - 20 ] passages / jour
  - [ 21 - 30 ] passages / jour
  - > 30 passages / jour
  - Arrêt de bus

- Réseau cyclable**
- RAVeL
  - Point d'accès au RAVeL
  - Réseau points-nœuds
  - Chemin réservé
  - Piste cyclable
  - Cheminement cyclable suggéré
  - Projet d'aménagement
- Réseau piéton**
- Chemin ou sentier





# Réseaux de transport à l'échelle supra-GAL

**Fond de plan**

- GAL - Pays des quatre bras
- Limite communale
- Noyau d'habitat

**Pôles de déplacements externes**

- Hôpitaux
- Parc d'activité économique

**Réseau routier**

- Réseau autoroutier
- Réseau routier régional
- Aire de covoiturage

**Réseau ferré**

- Chemin de fer
- Gare IC
- Autre halte ferroviaire

**Réseau de bus**

Lignes de bus

- < 10 passages / jour
- [ 11 - 20 ] passages / jour
- [ 21 - 30 ] passages / jour
- > 30 passages / jour
- 1 passage / semaine

60 Jumet Terminus

**Réseau cyclable**

- RAVeL

